



TITOLO PROGETTO

**Variante strutturale n° 2 al P.R.G.C. vigente (ai sensi del c. 4 dell'art. 17 della L.R. 56/77 s.m. e i.)**

**Progetto definitivo**

OGGETTO DELL'ELABORAZIONE

**Vulnerabilità territoriale rispetto al rischio industriale - categorie territoriali (D.M. 09.05.2001)**

Scala 1:10.000

TAVOLA	versione	data	oggetto
10	0	25/03/2019	1° EMISSIONE - (BOTRE - BASE CARTOGRAFICA DI RIFERIMENTO - 2017 - BASTIR B.N. 1:10.000)

PROGETTISTA

**- Dott. Arch. Giorgio TARDITI**

Via Sanforre di Santarosa, 1  
10064 - PINEROLO (TO)  
+39 3357045348  
giorgiotarditi@tin.it





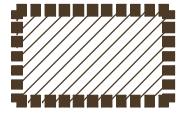

IL RESPONSABILE DEL PROCEDIMENTO

**- Geom. Lodovico COSSO**

A termini di legge mi riservo la proprietà di questo elaborato con divieto di riproduzione o rendimento noto a terzi senza mia autorizzazione

### LEGENDA CATEGORIE TERRITORIALI (D.M. 09.05.2001): VULNERABILITA' TERRITORIALE



-  **Categoria A** 1. Aree con destinazione prevalentemente residenziale, per le quali l'indice fondiario sia compreso tra 4,5 e 1,5 mc/mq;
-  **Categoria B** 2. Luoghi di concentrazione di persone con limitata capacità di mobilità - ad esempio ospedali, case di cura, ospizi, asili, scuole inferiori, ecc. (fino a 25 posti letto o 100 persone presenti);
-  **Categoria C** 1. Aree con destinazione prevalentemente residenziale, per le quali l'indice fondiario sia compreso tra 1,5 e 1 mc/mq;
-  **Categoria D** 2. Luoghi soggetti ad affollamento rilevante, con frequentazione al massimo mensile - ad esempio fiere, mercatini o altri eventi periodici, cimiteri ecc. Aree con destinazione prevalentemente residenziale, per le quali l'indice fondiario sia compreso tra 1,5 e 1 mc/mq;
-  **Categoria E** 1. Aree con destinazione prevalentemente residenziale, per le quali l'indice fondiario sia inferiore a 0,5 e 1 mc/mq;
-  **Categoria E** 2. Insediamenti industriali, artigianali, agricoli e zootecnici;

- 1 - Istituto Comprensivo di Candiolo - Scuola dell'Infanzia del Comune di Castagnole Piemonte - via Torino 16 - (B2)
- 2 - Istituto Comprensivo di Candiolo - Scuola Primaria del Comune di Castagnole Piemonte - via Torino 13 - (B2)
- 3 - Area SP7B destinata a nuova casa di riposo - (B2)
- 4 - Chiesa Parrocchiale di San Rocco - piazza Vittorio Emanuele II - (B2)
- 5 - Mercato settimanale - piazza Cesare Battisti - (D2)
- 6 - Cimitero - (D2)

