COMMITTENTE

REGIONE PIEMONTE

Comune di CASTAGNOLE PIEMONTE



TITOLO PROGETTO

Variante strutturale n° 2
al P.R.G.C. vigente
(ai sensi del c. 4 dell'art. 17 della L.R. 56/77 s.m. e i.)

Progetto definitivo

OGGETTO DEL ELABORATO

Sviluppo di P.R.G.C.: concentrico

Scala 1:1.500
Tavola D3

TAVOLA	VERSIONE	DATA	OGGETTO
05	0	20 FEB 2017	1 VERSIONE

PROGETTISTA

- Dott. Arch. Giorgio TARDITI

Via Cavallera di Sambuco, 1
10024 PIANEZZA (TO)
+39 0376/6348
giorgiotarditi@tin.it

TEMI

IL REFERENTE DEL PROGETTISTA

- Geom. Lodovico COSSO

TEMI

Il termine di legge di inerzia (a progetto di questo elaborato) con di tutte di riproduzione è contenuto nella L.R.56/77 e s.m.i.e.ii.ne.ii.ne.ii.

LEGENDA: Zonizzazioni Urbanistiche di Piano

A(CS)	CENTRO STORICO (Vedi Tavola D4).
	ADDENSAMENTO STORICO RILEVANTE A1.
B(R1)	AREE RESIDENZIALI DI PRIMO INSEDIAMENTO.
B(R2)	AREE RESIDENZIALI DI RECENTE INSEDIAMENTO.
C(RE)	AREE RESIDENZIALI DI NUOVO IMPIANTO.
RC	LOTTI DI COMPLETAMENTO.
D(AE)	AREA PER IMPIANTI ARTIGIANALI ESISTENTI O IN CORSO DI REALIZZAZIONE.
D(AN)	AREA PER IMPIANTI ARTIGIANALI DI NUOVO INSEDIAMENTO.
IC1	FABBRICATO A DESTINAZIONE COMMERCIALE.
CAS	AREA DI PERTINENZA DEL FABBRICATO DENOMINATO "CASTELLO". DI INTERESSE PAESISTICO AMBIENTALE. (comma 7, lettera e), art. 13 L.R. 56/77 e s.m.i.).
NR	NUCLEI RURALI.
E	AREE AGRICOLE.
ET	EDIFICI TUTELATI. (art. 24 L.R. n° 56/77 e s.m.i.).
ESV	EDIFICI STORICI VINCOLATI. (D.Lgs. n° 42 del 22.01.2004 e s.m.i.).
RRC	EDIFICI DELLA ZONA B(R1) SOGGETTI A RESTAURO E RISANAMENTO CONSERVATIVO. (lettera c), comma 3, art. 13 della L.R. 56/77 e s.m.i.).
	AREE SOGGETTE A PIANO ESECUTIVO CONVENZIONATO FINALIZZATO ALLA VALORIZZAZIONE E AL RIUSO DELLE STRUTTURE E DELL'INPIANTO ORIGINARIO -SONO CONSENTITI INTERVENTI DI RISTRUTTURAZIONE EDILIZIA INTERNA, DI DEMOLIZIONE DELLE SUPERFETAZIONI E DEI CORPI DI FABBRICA NON ESISTENTI AL 1861 (VEDI SCHEMA "B") E GLI AMPLIAMENTI STRETTAMENTE NECESSARI ALLA REALIZZAZIONE DI SCONDI COLLEGAMENTI VERTICALI.
DR	AREA DEPOSITO RIFIUTI SOLIDI URBANI E SPECIALI.
AC	AREA CIMITERIALE.
AT	AREA TUTELATA. (art. 36 Norme di Attuazione)
10	IMMOBILI DA RECUPERARE A FINI RESIDENZIALI.
	AREE DI PROPRIETA' DEL RICHIEDENTE DELL'INTERVENTO.
SP	AREE PER ATTREZZATURE DI SERVIZIO (art. 21 L.R. n° 56/77 e s.m.i.).
SP	AREA INSTALLAZIONE MODULI ABITATIVI E SOCIALI IN CASO DI EMERGENZA.
VP	VERDE PRIVATO.
	FASCIA DI RISPETTO DEPURATORE COMUNALE.
	FASCIA DI RISPETTO CIMITERIALE.
TL1	FASCIA DI RISPETTO ANTENNA PER LE TELECOMUNICAZIONI.
	FASCIA DI RISPETTO ELETTRODOTTO.
	STRADE ESISTENTI
	STRADE IN PROGETTO
	FASCE DI RISPETTO STRADALI (Le definizioni operate sono da intendersi indicative e confermate solo per quanto non in contrasto con il regolamento di esecuzione e di attuazione del nuovo codice della strada).
	AREE GRAVATE DA USI CIVICI.
	PISTA CICLABILE (CORSALE PROVINCIALE - ART. 42 NIA DEL PTC2)

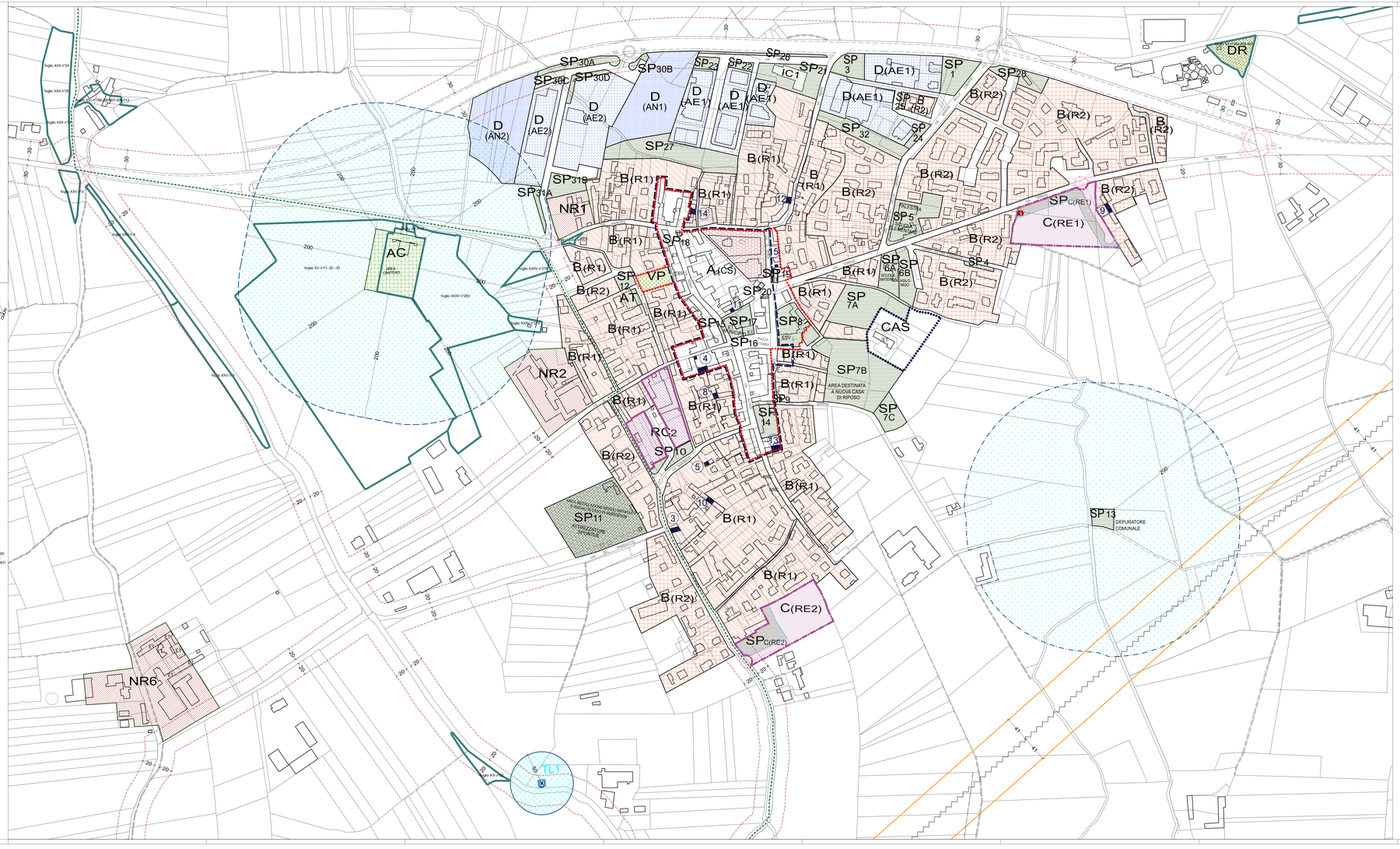
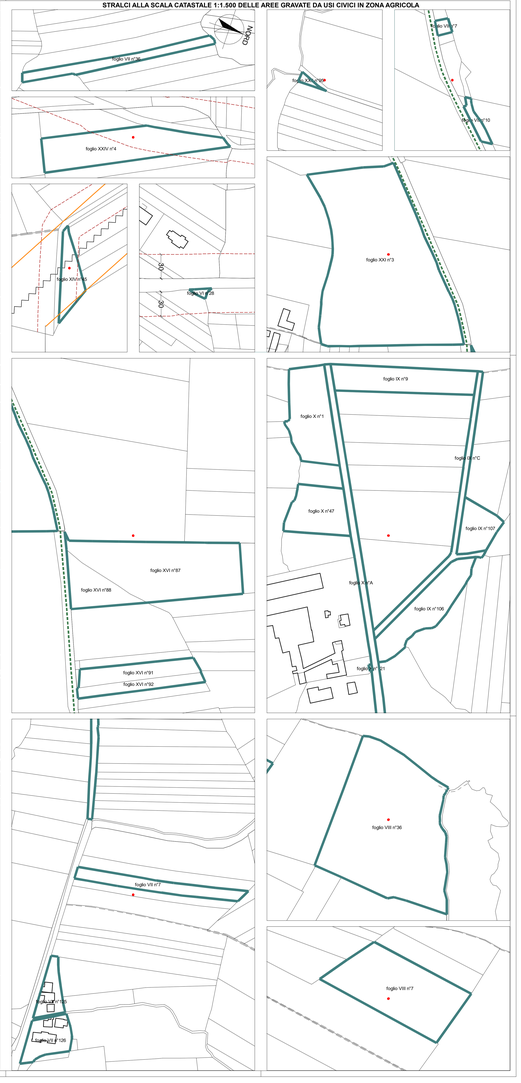
STRALCI ALLA SCALA CATASTALE 1:1.500 DELLE AREE GRAVATE DA USI CIVICI IN ZONA AGRICOLA