



TITOLO PROGETTO

**Variante strutturale n° 2
al P.R.G.C. vigente
(ai sensi del c. 4 dell'art. 17 della L.R. 56/77
s.m. e i.)**

Progetto definitivo

OGGETTO DELL'ELABORAZIONE

**Vulnerabilità ambientale rispetto al rischio industriale -
zone ad altissima vulnerabilità ambientale**

Scala 1:10.000

TAVOLA	versione	data	oggetto
08	0	25/03/2019	1° EMISSIONE - (BOTRE - BASE CARTOGRAFICA DI RIFERIMENTO - 2017 - BASTERI B.N. 1:10.000)

PROGETTISTA

- Dott. Arch. Giorgio TARDITI

Via Santorre di Santarosa, 1
10064 - PINEROLO (TO)
+39 011 57045349
giorgio.tarditi@tin.it

FIRMA

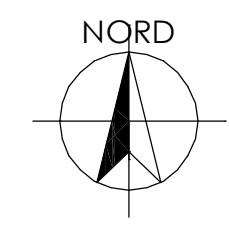
IL RESPONSABILE DEL PROCEDIMENTO

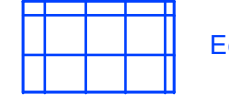



- Geom. Lodovico COSSO

FIRMA

A termini di legge mi riservo la proprietà di questo elaborato con divieto di riproduzione o renderlo noto a terzi senza mia autorizzazione

**LEGENDA:
ZONE AD ALTISSIMA
VULNERABILITA' AMBIENTALE**



-  **E_{BA}** Aree inondabili da acque con tiranti ingenti: aree ad alta probabilità di inondazione con Tr 20 - 50 anni (D.g.r. n. 45-6656 del 15.7.2002)
-  **E_B** Aree inondabili da acqua con tiranti ingenti (indicativamente h > 40 cm); aree a moderata probabilità di inondazione con Tr 100 - 200 anni (D.g.r. n. 45-6656 del 15.7.2002)
-  Limite della fascia B
-  Limite della fascia A

