



TITOLO PROGETTO

**Variante strutturale n° 2
al P.R.G.C. vigente
(ai sensi del c. 4 dell'art. 17 della L.R. 56/77
s.m. e i.)**

Progetto definitivo

OGGETTO DELL'ELABORAZIONE

Vulnerabilità ambientale rispetto al rischio industriale -
zone a rilevante vulnerabilità ambientale

Scala 1:10.000

TAVOLA	versione	data	oggetto
09	0	25/03/2019	1° EMISSIONE - (BOTTE - BASE CARTOGRAFICA DI RIFERIMENTO - 2017 - BASTERI B.N. 1:10.000)

PROGETTISTA

- Dott. Arch. Giorgio TARDITI

Via Santorre di Santarosa, 1
10064 - PINEROLO (TO)
+39 011 57045349
giorgio.tarditi@tin.it

FIRMA

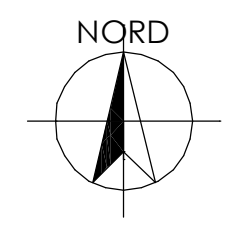
IL RESPONSABILE DEL PROCEDIMENTO



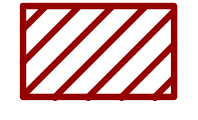



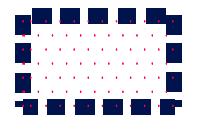
- Geom. Lodovico COSSO

FIRMA

A termini di legge mi riservo la proprietà di questo elaborato con divieto di riprodurlo o renderlo noto a terzi senza mia autorizzazione

**LEGENDA:
ZONE A RILEVANTE
VULNERABILITA' AMBIENTALE**



-  centro storico individuato ai sensi dell'art. 24 della L.R. 56/77 s.m. e i.
-  aree di interesse paesaggistico ai sensi della lettera g (aree boscate) dell'art. 142 del D.Lgs. 42/2004 s.m. e i.
-  aree di interesse paesaggistico ai sensi della lettera f (fascia di 150 m dai fiumi, torrenti, e corsi d'acqua pubblici) aree boscate) dell'art. 142 del D.Lgs. 42/2004 s.m. e i.
-  suoli di III^ classe di capacità d'uso
-  Aree inondabili individuate su evidenze morfologiche; aree inondabili da acque con bassa energia e/o tiranti modesti (indicativamente h < 40 cm) legate ad esondazione del reticolo artificiale di pianura oppure ad allagamenti dovuti a difficoltà di drenaggio in settori disgiunti dai corsi d'acqua naturali; aree a bassa probabilità d'inondazione con Tr 300 - 500 anni (D.g.r. n. 45-6656 del 15.7.2002)
-  Limite della fascia C
-  L'intero territorio comunale presenta una soggiacenza inferiore a 3 m dal piano di campagna - vedere studi geologici - Tavola 4 - carta idrogeologica e schema illustrativo

