

Regione Piemonte

COMUNE DI BORGO TICINO

Provincia di Novara

PIANO REGOLATORE

GENERALE COMUNALE

VARIANTE

STRUTTURALE AI SENSI DEL 4° COMMA DELL'ART.17 L.R. 56/77 s.m.i.

Adozione Progetto Preliminare - Delibera Consiglio Comunale n. 43 del 30.06.2003 e n. 11 del 24.03.2005

Adozione Progetto Definitivo - Delibera Consiglio Comunale n. 25 del 29.04.2004, n. 40 del 23.07.2004, n.14 del 06.06.2005 e n. 23 del 29.06.2005

Approvazione Delibera Giunta Regionale n. 45-2376 del 13.03.2006

Il Responsabile del ProcedimentoIl Segretario ComunaleIl Sindaco

NUCLEI FRAZIONALI

Scala 1:2.000

TAV. n. 6

ArchitettoPierluigi Gamalero

ArchitettoEnrico Rudella

IngegnereTiziano Casellino

GeologoPaola Cerri

STRUTTURALE AI SENSI DEL 4° COMMA DELL'ART.17 L.R. 56/77 s.m.i.

ADOTTATO DAL CONSIGLIO COMUNALE N. 43 DEL 30.06.2003 E N. 11 DEL 24.03.2005

ADOTTATO DAL CONSIGLIO COMUNALE N. 25 DEL 29.04.2004, N. 40 DEL 23.07.2004, N. 14 DEL 06.06.2005 E N. 23 DEL 29.06.2005

APPROVATO DALLA GIUNTA REGIONALE N. 45-2376 DEL 13.03.2006

AGGIORNAMENTO 2002-2005

AREE PER ATTIVITA' RESIDENZIALI

AREE RESIDENZIALI DI CARATTERE AMBIENTALE E DOCUMENTARIO	RA
AREE RESIDENZIALI ESISTENTI	RE
AREE RESIDENZIALI DI TUTELA AMBIENTALE	RT

AREE PER ATTIVITA' TURISTICHE E TERZIARIE

AREE SPORTIVE	TS
---------------	----

AREA GOLF

AREA AGRICOLA - PRATICA DEL GOLF	HG
----------------------------------	----

AREE PER SERVIZI SOCIALI ED ATTREZZATURE A LIVELLO COMUNALE

AREE PER SPAZI DI SOSTA E PARCHIEGGIO	SP
---------------------------------------	----

AREE PER ATTIVITA' FUNZIONALI AMBIENTALI

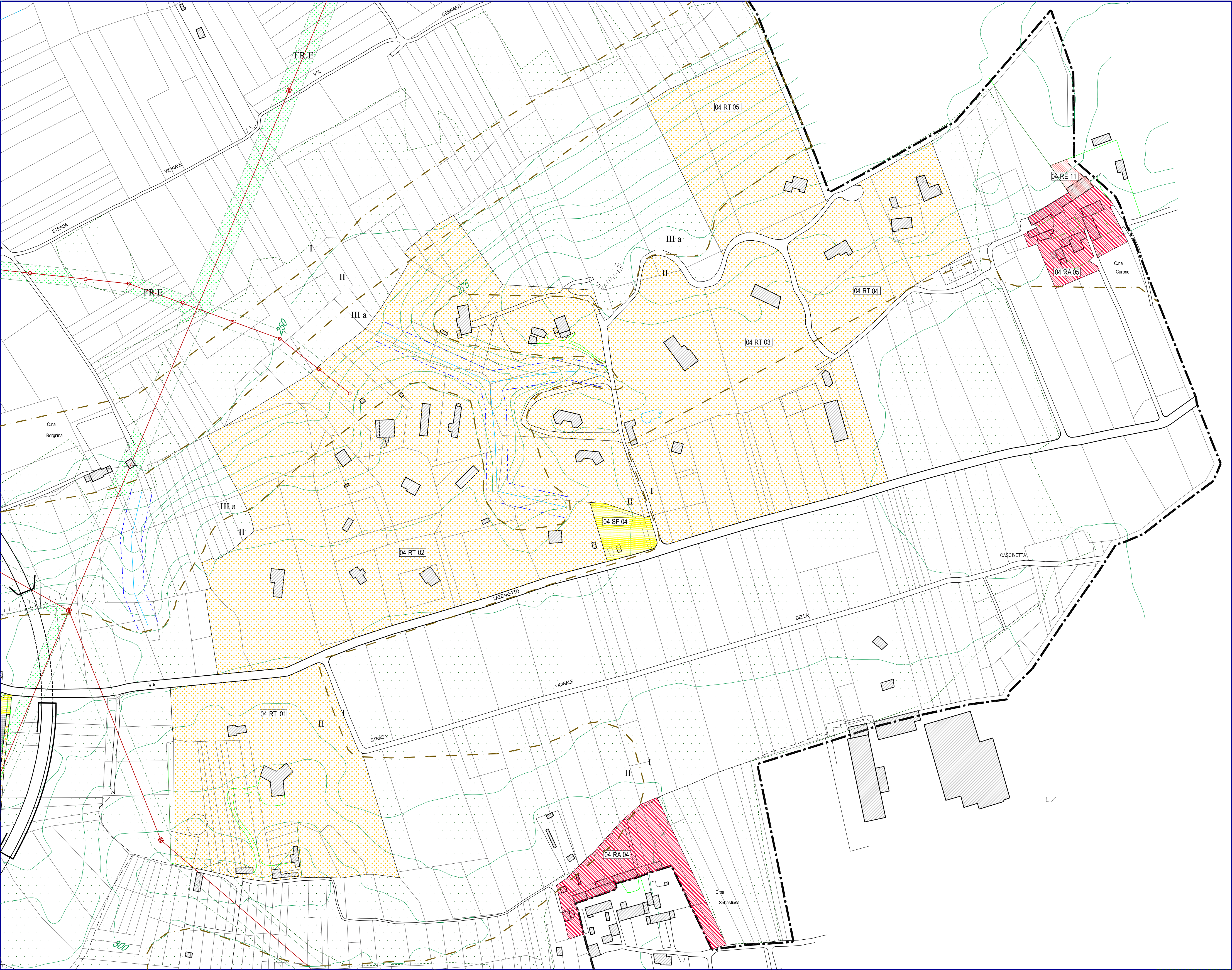
AREE AMBIENTALI DI TUTELA PER INTERESSE STORICO MONUMENTALE - O PER IL PREGIO PAESISTICO, NATURALISTICO, ARCHEOLOGICO	FA.T
AREE AMBIENTALI PER PARCO PUBBLICO ATTREZZATO	FAP
AREE DI RISPETTO PER AMBITI BOSCATI INDIVIDUATI AI SENSI DELL'ART. 50 DELLA L.R. 56/77 E DEI D.LOS. 227/2001 E 42/2004	FA.B

AREE PER ATTIVITA' FUNZIONALI DI RISPETTO

AREE DI RISPETTO	FR
------------------	----

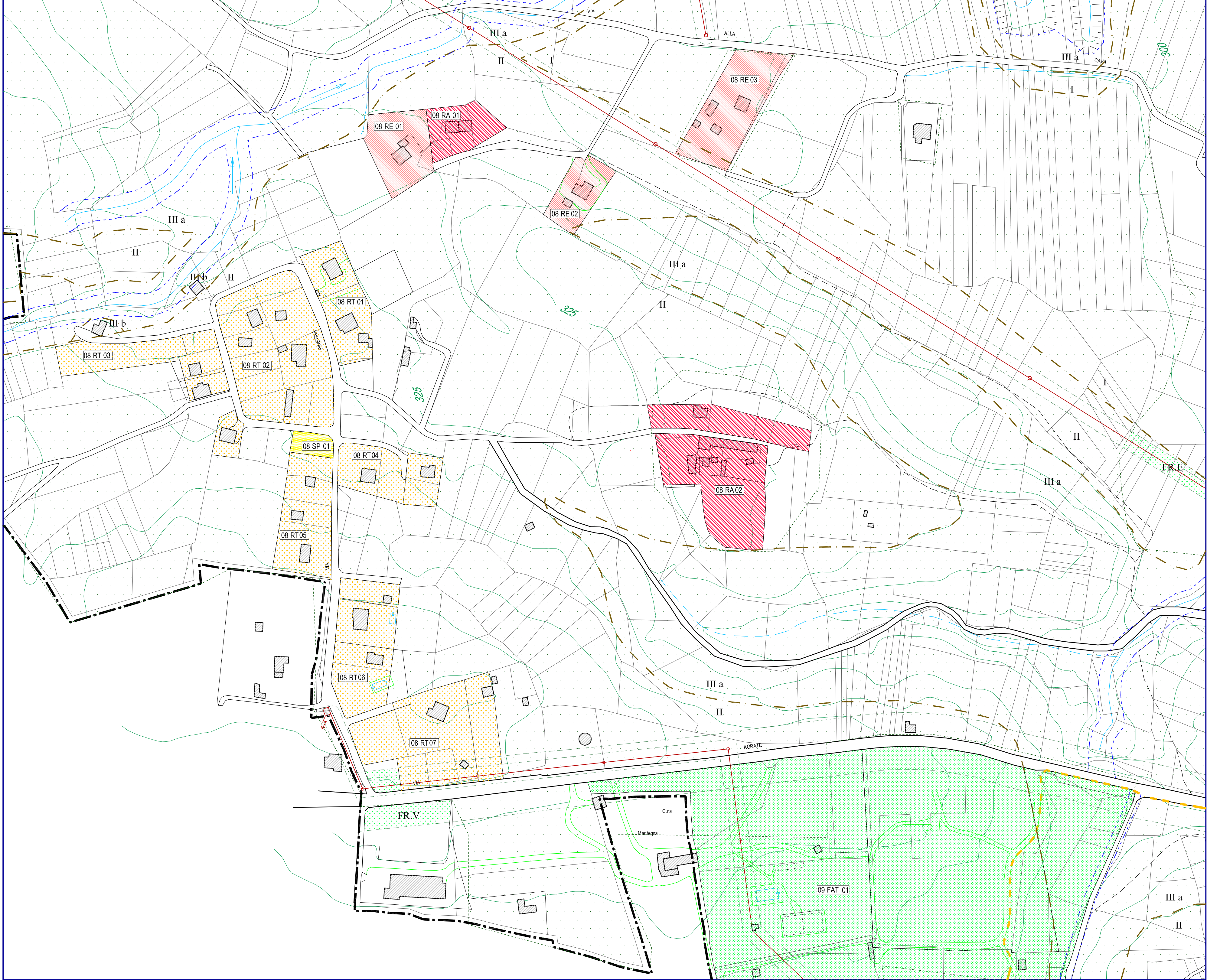
CONFINE COMUNALE
STRUMENTI URBANISTICI ESECUTIVI
PERIMETRO AREE DI CARATTERE AMBIENTALE DOCUMENTARIO
FASCIA DI RISPETTO
FASCIA DI RISPETTO LAGHI AI SENSI D. LGS. 42/2004 - 300 m. -
FASCIA DI RISPETTO CORSI D'ACQUA (R.D. 1775/33) AI SENSI D. LGS. 42/2004 -190 m.-
FASCIA DI RISPETTO CORSI D'ACQUA
CLASSI DI IDONEITA' URBANISTICAE I - II - IIIa - IIIb
VINCOLO ARCHEOLOGICO

CURVE DI LIVELLO
CORSI D'ACQUA
RETE ENERGIA ELETTRICA

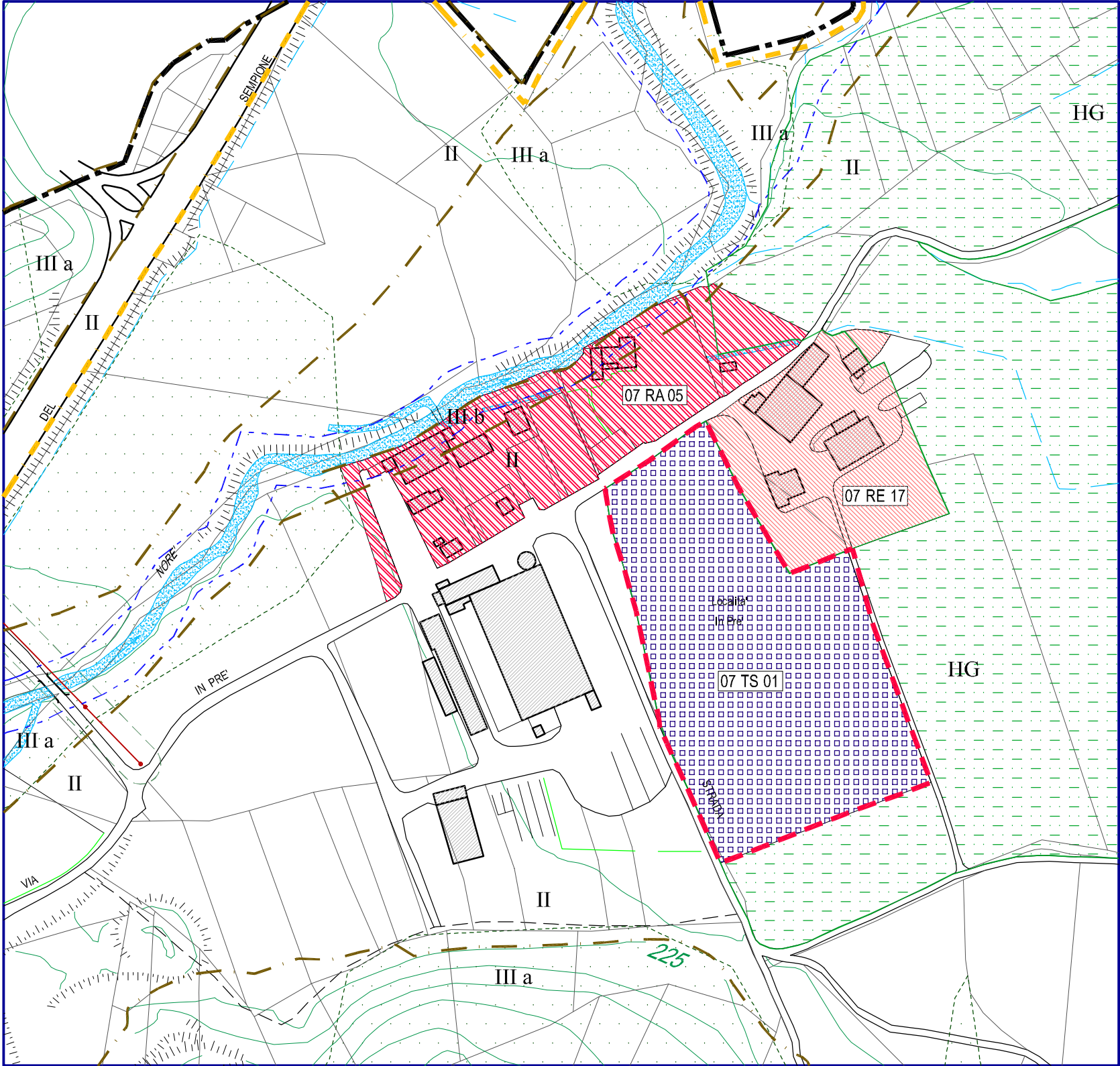


Sito al Borghetto, Cascina Curone, Cascina Sebastiano

Pinetina, Cascina Orgoglia, Cascina Raguzzano



Cascina In Prè



Cascine Cesari, Cesarina, Bersagliera

