

regione piemonte  
provincia di alessandria  
**COMUNE DI CASTELLAZZO BORMIDA**







## CLASSIFICAZIONE ACUSTICA DEL TERRITORIO

FASE IV - Inserimento delle fasce cuscinetto e delle  
fasce di pertinenza delle infrastrutture dei trasporti



scala  
**1:5.000**  
base cartografica  
catastale  
aggiornamento base cartografica  
2000

TAVOLA N°  
**3.1**  
DATA  
**07/2003**

### LEGENDA

-  CLASSE I - Aree particolarmente protette
-  CLASSE II - Aree ad uso prevalentemente residenziale
-  CLASSE III - Aree di tipo misto
-  CLASSE IV - Aree di intensa attività umana
-  CLASSE V - Aree prevalentemente industriali
-  CLASSE VI - Aree esclusivamente industriali

-  confine del territorio comunale
-  aree destinate a spettacolo

-  linee ferroviarie - fascia A (deroga 100 m)
-  linee ferroviarie - fascia B (deroga 150 m)

-  aree soggette a variante in corso di approvazione (in elenco al n° #)

n°

1	santuario
2	casa di riposo
3	casa di riposo
4	scuola
5	scuola
6	area attrezzata per spettacoli
7	area attrezzata per spettacoli