

n°	
1	ambito a strumento urbanistico esecutivo 3.19 (P.R.G.I.)
2	ambito a strumento urbanistico esecutivo 3.14 (P.R.G.I.)
3	ambito a strumento urbanistico esecutivo 3.23 (P.R.G.I.)
4	ambito a strumento urbanistico esecutivo 3.20 (P.R.G.I.)
5	ambito a strumento urbanistico esecutivo 3.13 (P.R.G.I.)
6	ambito a strumento urbanistico esecutivo 3.22 (P.R.G.I.)

regione piemonte
provincia di alessandria
COMUNE DI CASTELLAZZO BORMIDA

CLASSIFICAZIONE ACUSTICA DEL TERRITORIO











FASE IV - Inserimento delle fasce cuscinetto e delle
fasce di pertinenza delle infrastrutture dei trasporti

scala
1:5.000
base cartografica
catastale
aggiornamento base cartografica
2000

TAVOLA N°
3.2

DATA
07/2003

LEGENDA

-  CLASSE I - Aree particolarmente protette
-  CLASSE II - Aree ad uso prevalentemente residenziale
-  CLASSE III - Aree di tipo misto
-  CLASSE IV - Aree di intensa attività umana
-  CLASSE V - Aree prevalentemente industriali
-  CLASSE VI - Aree esclusivamente industriali
-  confine del territorio comunale
-  linee ferroviarie - fascia A (deroga 100 m)
-  linee ferroviarie - fascia B (deroga 150 m)
-  aree soggette a variante in corso di approvazione (in elenco al n° #)